

Dessine-moi... un système mer-terre.

La prospective territoriale comme mécanisme d'élaboration et d'expression de représentation(s) convergente(s) du système mer-terre, pré-conditions de démarches territoriales concertées

Projet co-financé par le MEDDE (Liteau IV) et l'Agence des Aires Marines Protégées.



Equipe :
 Fabienne Kervarec, Adriana Raveau, Yannick Arama, Florence Krowicki (ACTeon)
 Charlotte Michel (Usages et Territoires)
 Brice Trouillet, Romain Legé (LETG-Nantes Géolittomer - UMR 6554 CNRS / Université de Nantes)



Des représentations divergentes du système mer-terre...

Les processus émergents de planification et stratégies maritimes s'entrecroisent avec les processus terrestres ou littoraux. Chacun aborde :

- des échelles différentes;
- les relations entre activités anthropiques et écosystèmes à partir de postulats différents

Cette diversité d'entrées soulève **des questions de représentation et de perception du système « mer-terre »** et de définition de ses enjeux par les acteurs impliqués.

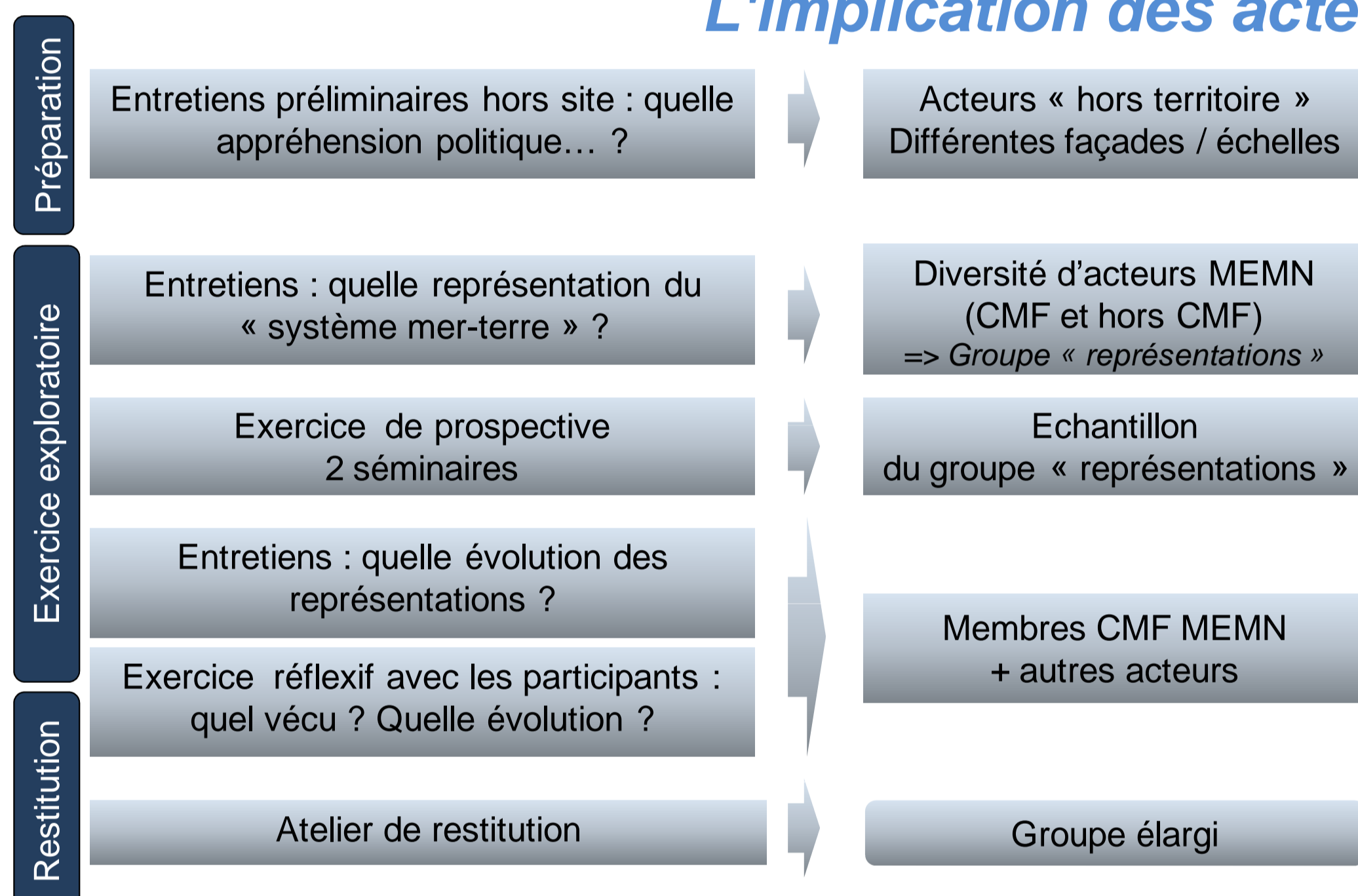
Postulant qu'ignorer les représentations individuelles divergentes freine l'élaboration de stratégies partagées à l'interface mer-terre, le projet s'interroge sur la manière de faire émerger une interconnaissance pour faire avancer sa gouvernance.



Les objectifs du projet

- Appréhender la **diversité des représentations** du système mer-terre par les acteurs ;
- Construire un **exercice de prospective** partagé et se demander comment planifier la mer ;
- Etudier les **changements potentiels des représentations** résultant de cet exercice ;
- Développer et appliquer des **méthodes et outils spécifiques** d'appui au recueil et à l'analyse des représentations.

L'implication des acteurs de la façade Manche Est – Mer du Nord : entre recherche et monde de la décision



Qui :

- Des Membres du Conseil Maritime de Façade (CMF),
- Des experts locaux (usages, scientifique)

Via :

- Le comité de pilotage du projet,
- Des entretiens « représentations »,
- Des séminaires de prospective.


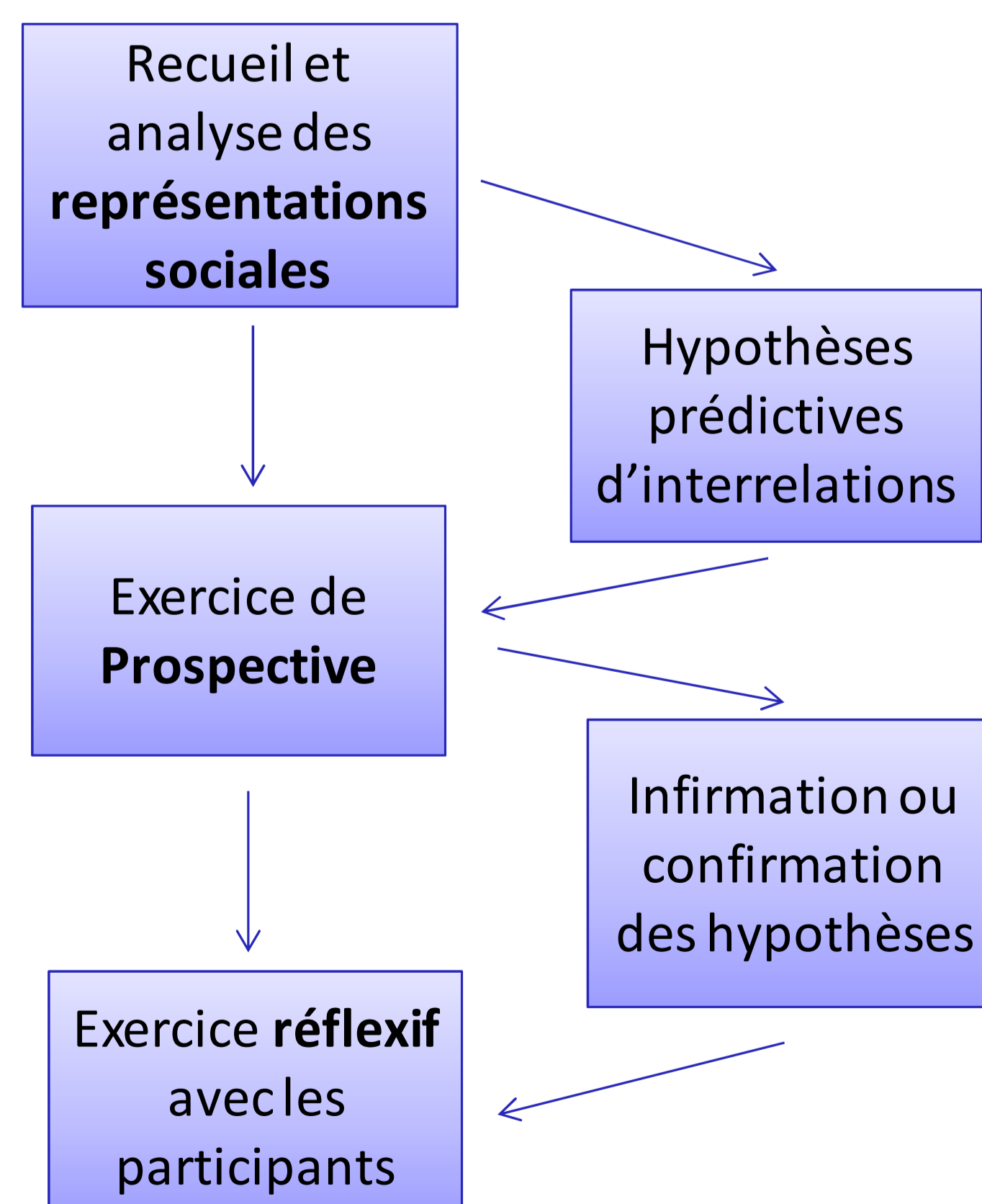
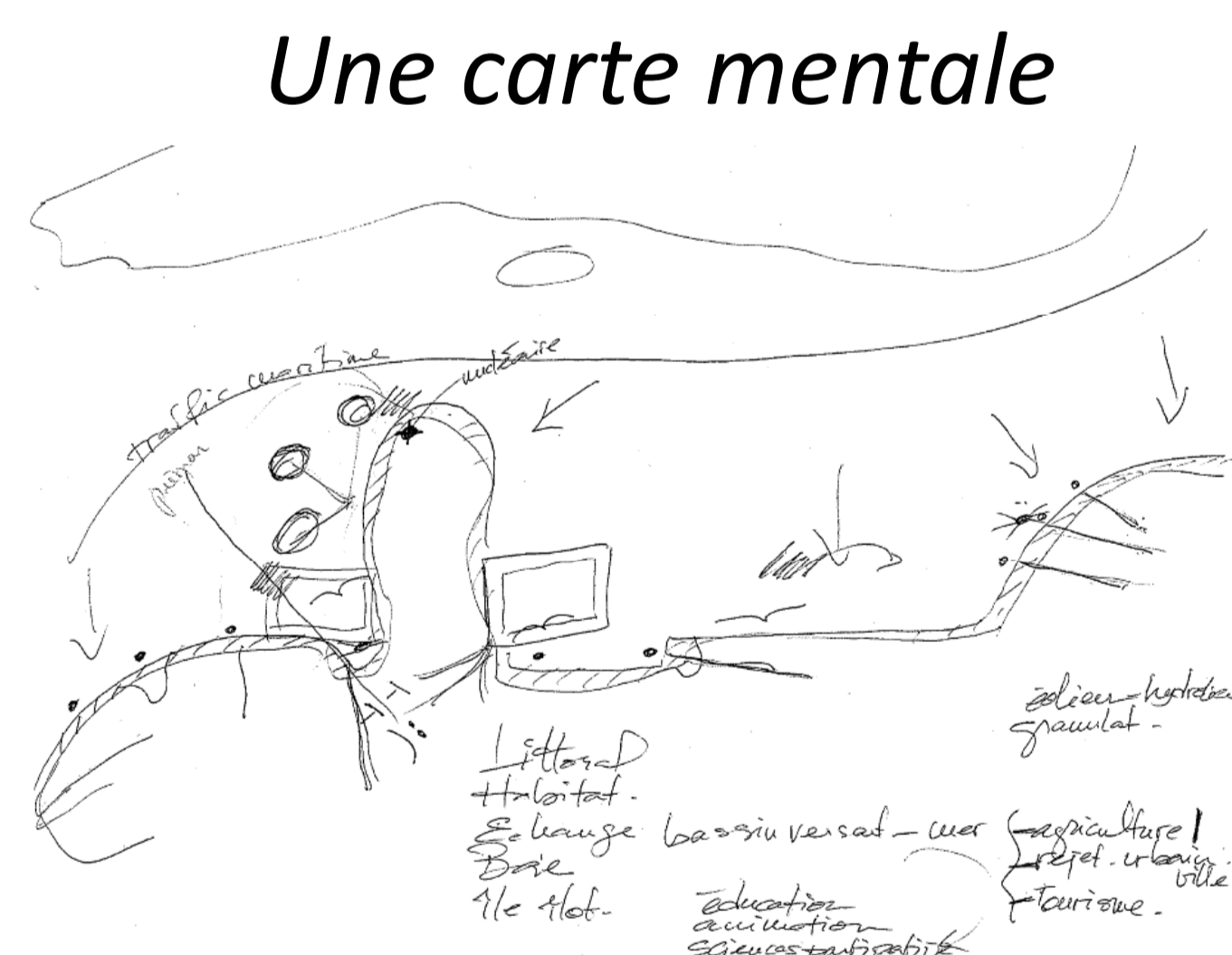
20 entretiens nationaux hors façade pour une mise en perspective

- Pour alimenter la réflexion prospective (tendances lourdes et incertitudes des territoires à l'interface « mer-terre ») ;
- Pour interroger l'appréhension du système mer-terre, sa gouvernance, ses échelles et lieux d'articulation.

Quelles représentations du système mer-terre ?

Les outils de collecte des représentations socio-spatiales du système mer-terre par les acteurs ont été recensés et analysés au regard des besoins du projet. A l'issue de tests « en réel », la séquence finalement retenue pour les entretiens sur les représentations combine :

- la **carte mentale**,
- l'**association libre** d'idées (à partir de la carte mentale),
- la **carte d'enjeux**.



La troisième phase du projet permettra de synthétiser et valoriser les résultats, d'identifier les enseignements à tirer de la démarche et leur éventuelle transférabilité vers d'autres territoires.

Des entretiens sur la façade

Ils privilégient une **approche en entonnoir**, avec une induction croissante,

- partant du territoire vécu des interviewés (carte mentale),
- vers une carte d'enjeux du territoire induit : l'espace « Manche ».

28 entretiens ont été réalisés auprès d'un panel d'acteurs (différents usages, répartition sur l'espace mer-littoral-terre et le long de la façade, appartenance ou non au CMF...).

L'analyse (en cours) vise à :

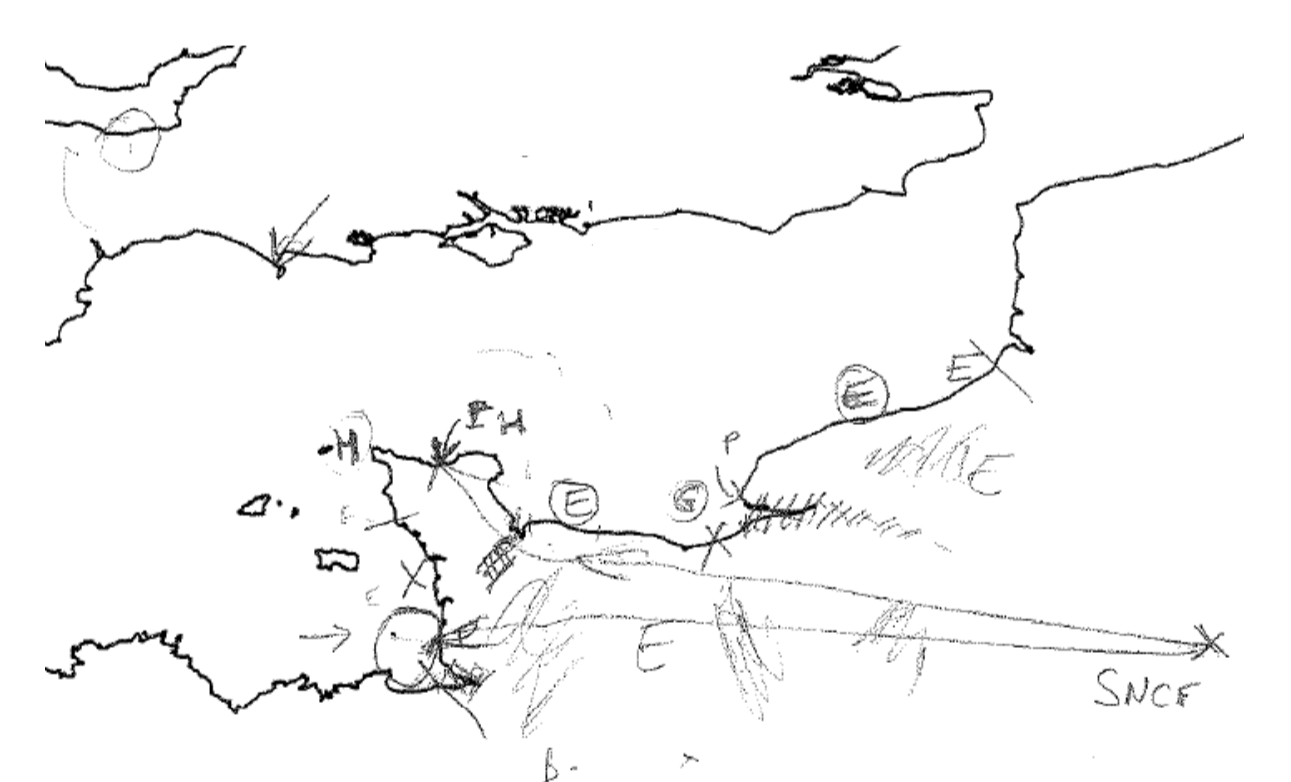
- dégager **des profils d'identité** autour de l'espace et du système étudié,
- souligner les **divergences et convergences** analogiques et conceptuelles des représentations socio-spatiales.

L'exercice de prospective s'organise en deux temps forts :

- un premier séminaire partant d'une étape de mise en tension pour permettre la **construction de scénarios exploratoires** ;
- un second séminaire au cours duquel ces **scénarios seront mis en débat**.

Au terme de cet exercice, l'évolution des représentations sociales sera étudiée, dans une démarche réflexive (regard des acteurs sur leur cheminement).

Une carte d'enjeux...



... décryptée

